



QUERÉTARO

— MUNICIPIO —





QUERÉTARO
MUNICIPIO



REHABILITACIÓN Y COMPLEMENTO DE PARQUE LINEAL EN AV. PASEO DE LA CONSTITUCIÓN

LA CIUDAD

Es el hogar que todos compartimos.





Recreativo • Deportivo • Cultural • Participativo • Sostenible

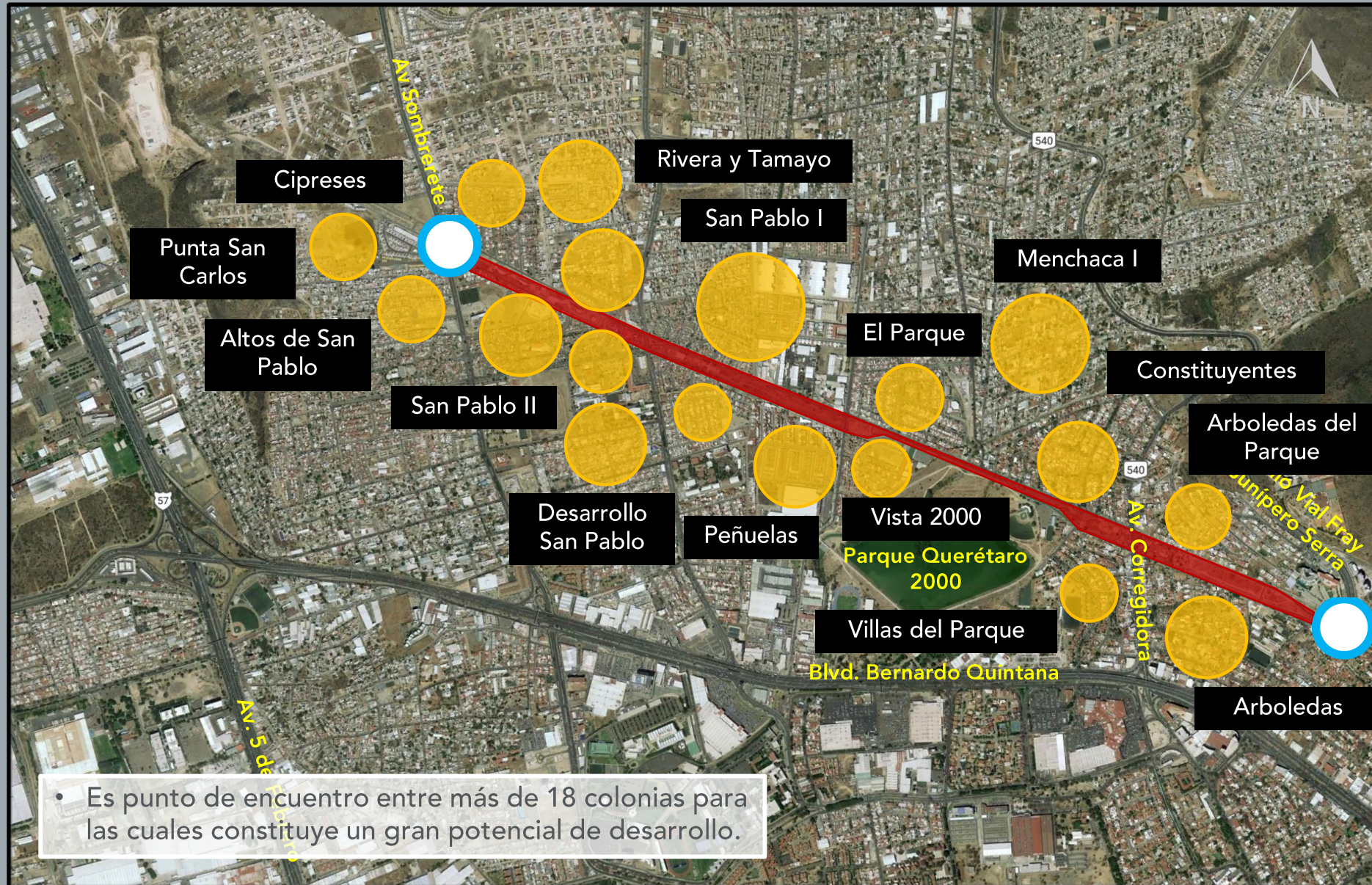
OBJETIVO

- Generar un espacio de encuentro e interacción interbarrial al Norte de la ciudad a lo largo de 3.5 km. para el desarrollo integral de las familias queretanas.

LOCALIZACIÓN



LOCALIZACIÓN



- Es punto de encuentro entre más de 18 colonias para las cuales constituye un gran potencial de desarrollo.

EJES ESTRATÉGICOS



La propuesta de intervención incorpora estrategias de diseño para:

- Incrementar la **seguridad**.

EJES ESTRATÉGICOS



La propuesta de intervención incorpora estrategias de diseño para:

- Incrementar la **seguridad**.
- Impulsar la **movilidad integral**.

EJES ESTRATÉGICOS



La propuesta de intervención incorpora estrategias de diseño para:

- Incrementar la **seguridad**.
- Impulsar la **movilidad integral**.
- Promover la **reforestación y el cuidado del medio ambiente**.

EJES ESTRATÉGICOS



La propuesta de intervención incorpora estrategias de diseño para:

- Incrementar la **seguridad**.
- Impulsar la **movilidad integral**.
- Promover la **reforestación y el cuidado del medio ambiente**.
- Dotar de equipamiento para el **desarrollo integral** de las familias de la zona.

PROGRAMA ARQUITECTÓNICO



SENDA RECREATIVA PEATONAL



CICLOVÍA



ÁREAS VERDES



EQUIPAMIENTO

SENDA RECREATIVA PEATONAL



Movimiento

Libre

Segura

Versátil



Más de 3.5 km de sendas peatonales para una conexión segura y accesible universalmente aptas para todo público, así como actividades recreativas y deportivas.

CICLOVÍA



Conectividad

Amplia

Segura

Eficiente



Contempla la creación de más de 3.5 km de ciclovía sin afectar la sección actual con nuevos tramos al interior del camellón generando un nuevo eje de conectividad segura para la movilidad ciclista.

ÁREAS VERDES



Medio
ambiente

Sostenible

Ecológico

Saludable



Abundantes extensiones de áreas verdes con jardines endémicos, trabajos de reforestación y arborización; todo en una superficie mayor a 56,700 m².

EQUIPAMIENTO



Integración

Accesible

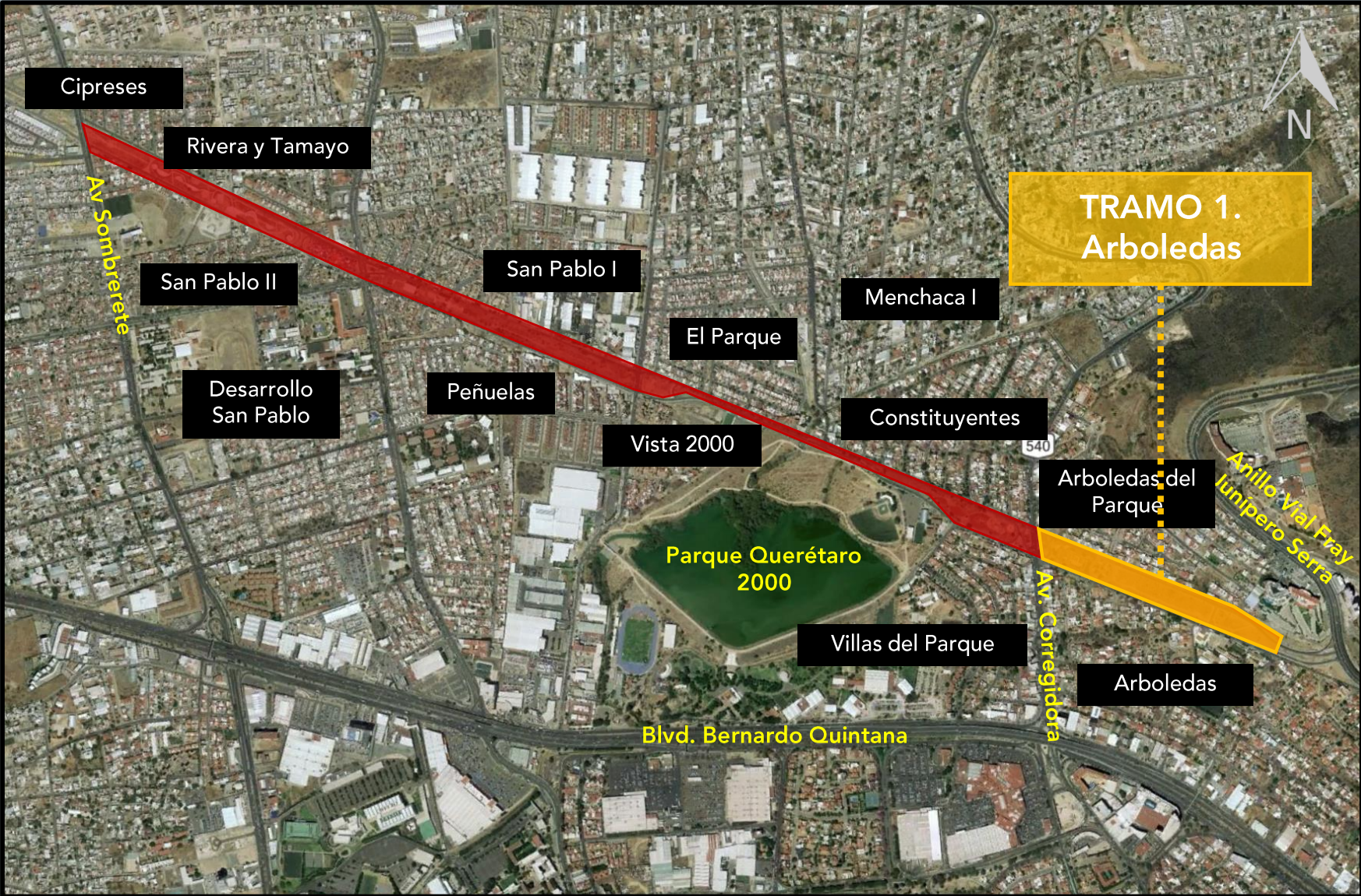
Seguro

Variado

Amplia variedad de equipamiento distribuido a lo largo de 3.5 km integrando zonas de juegos infantiles, gimnasios al aire libre, canchas, parques para perros y demás actividades al aire libre para un desarrollo integral de los diferentes rangos de edad y que a su vez fomente la reintegración del tejido social en la zona.

TRAMOS DE LA INTERVENCIÓN





Cipreses

Rivera y Tamayo

San Pablo II

San Pablo I

Menchaca I

**TRAMO 1.
Arboledas**

El Parque

Desarrollo
San Pablo

Peñuelas

Constituyentes

Vista 2000

Arboledas del
Parque

**Parque Querétaro
2000**

Villas del Parque

Arboledas

Blvd. Bernardo Quintana

Av. Sombrerete

Av. Correidora

Anillo Vial Fray
Junipero Serra



Tramo 1 - Arboledas

- 1 Plaza / Jardín Zen
- 2 Jardín endémico
- 3 Cancha de usos múltiples

- 4 Gym al aire libre
- 5 Juegos infantiles
- 6 Área de picnic




Tramo 1 - Arboledas



Estado actual

Estado actual

Tramo 1 - Arboledas





Ciclovía

Senda de Jogging

Áreas verdes

Jardines endémicos

Área de yoga

Mobiliario urbano

Jardín Zen

Senda peatonal

Iluminación

Jardín Zen y Plaza estancial



Áreas verdes

Juegos infantiles

Áreas verdes

Área de picnic

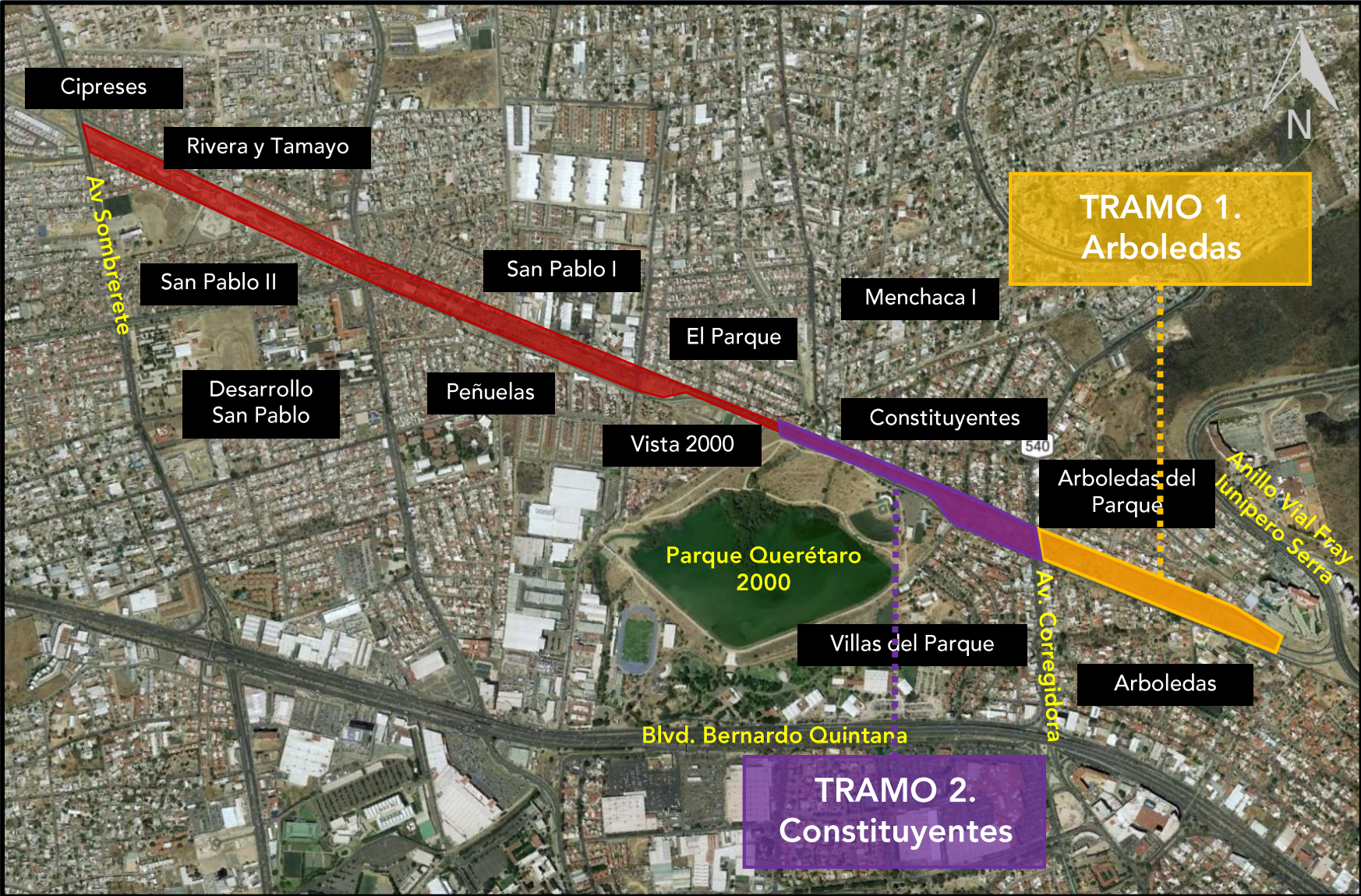
Ciclovía

Jardines endémicos

Iluminación

Senda peatonal

Pabellón infantil y área de picnic



Cipreses

Rivera y Tamayo

San Pablo II

San Pablo I

Menchaca I

El Parque

Desarrollo San Pablo

Peñuelas

Constituyentes

Vista 2000

Arboledas del Parque

Parque Querétaro 2000

Villas del Parque

Arboledas

Blvd. Bernardo Quintana

TRAMO 2.
Constituyentes

TRAMO 1.
Arboledas

Av. Sombrerete

Av. Corregidora

Anillo Vial Fray Junipero Serra



Tramo 2 – Constituyentes

- 7 Juegos infantiles
- 8 Gym al aire libre
- 9 Cancha usos múltiples

- 10 Plaza / Explanada
- 11 Parque para perros
- 12 Áreas verdes



Estado actual


Tramo 2 – Constituyentes



Estado actual

Tramo 2 – Constituyentes





Cancha

Áreas verdes

Ciclovía existente

Juegos de trepar

Juegos infantiles

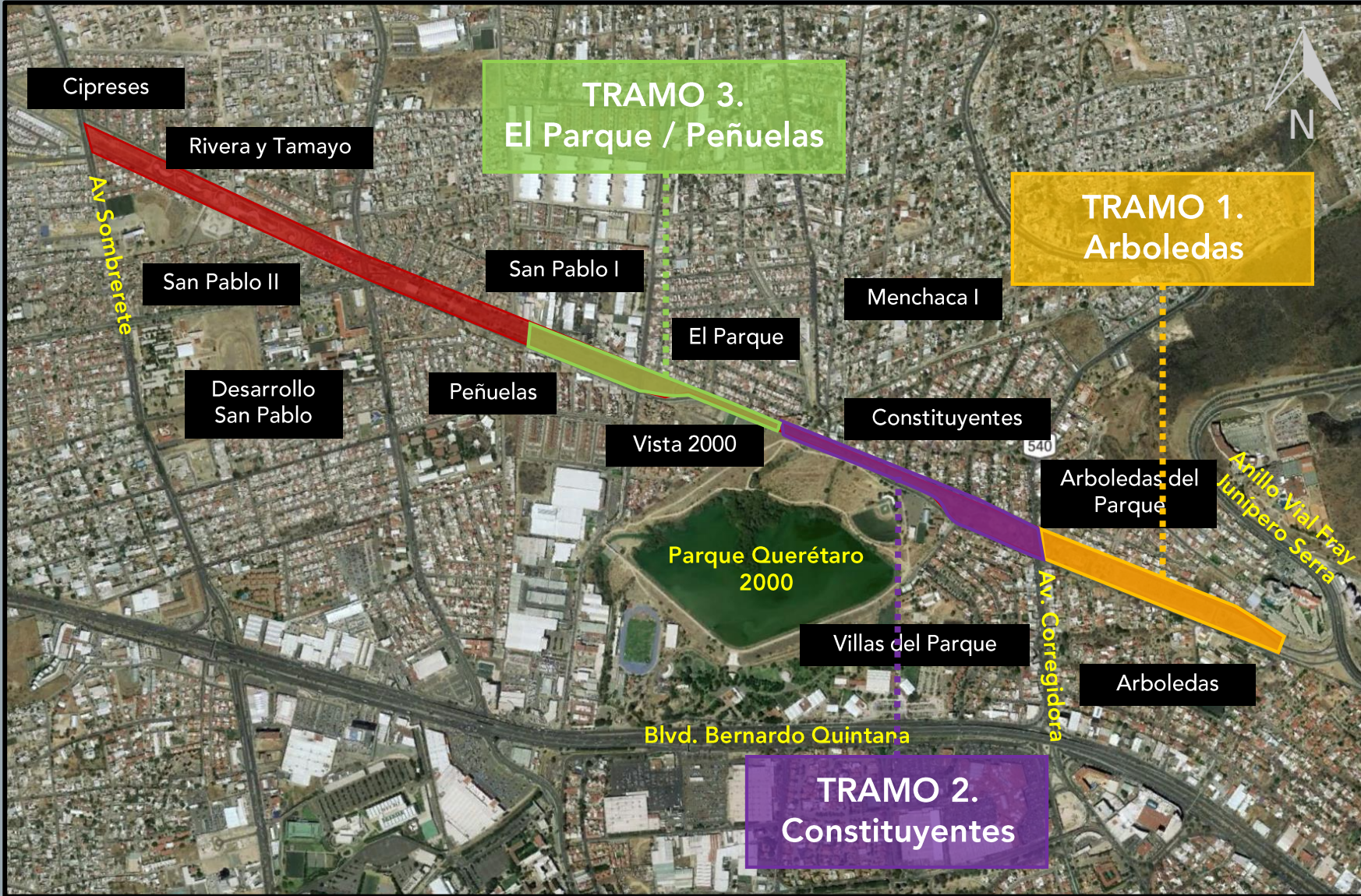
Muro de escalar

Jardín endémico

Senda peatonal

Jardín para niños pequeños

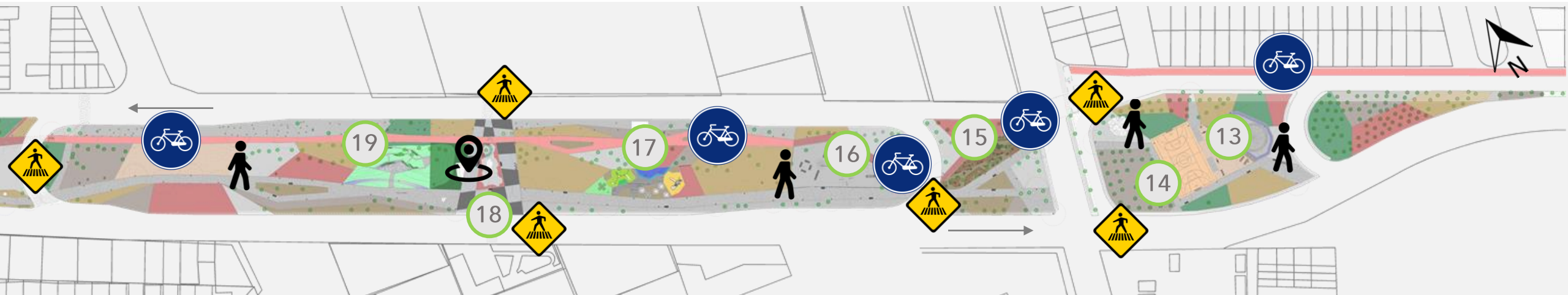
Pabellón infantil iluminado y zona fitness



Tramo 3 – El Parque / Peñuelas

- 13 Gym al aire libre
- 14 Cancha usos múltiples
- 15 Jardín endémico
- 16 Parque para perros

- 17 Juegos infantiles
- 18 Plaza / explanada
- 19 Jardín de lluvia



Estado actual


Tramo 3 – El Parque / Peñuelas



Tramo 3 – El Parque / Peñuelas



Estado actual



Jardín de lluvia

Senda peatonal

Ciclovía

Plaza ajedrez

Escultura

Jardín endémico

Iluminación

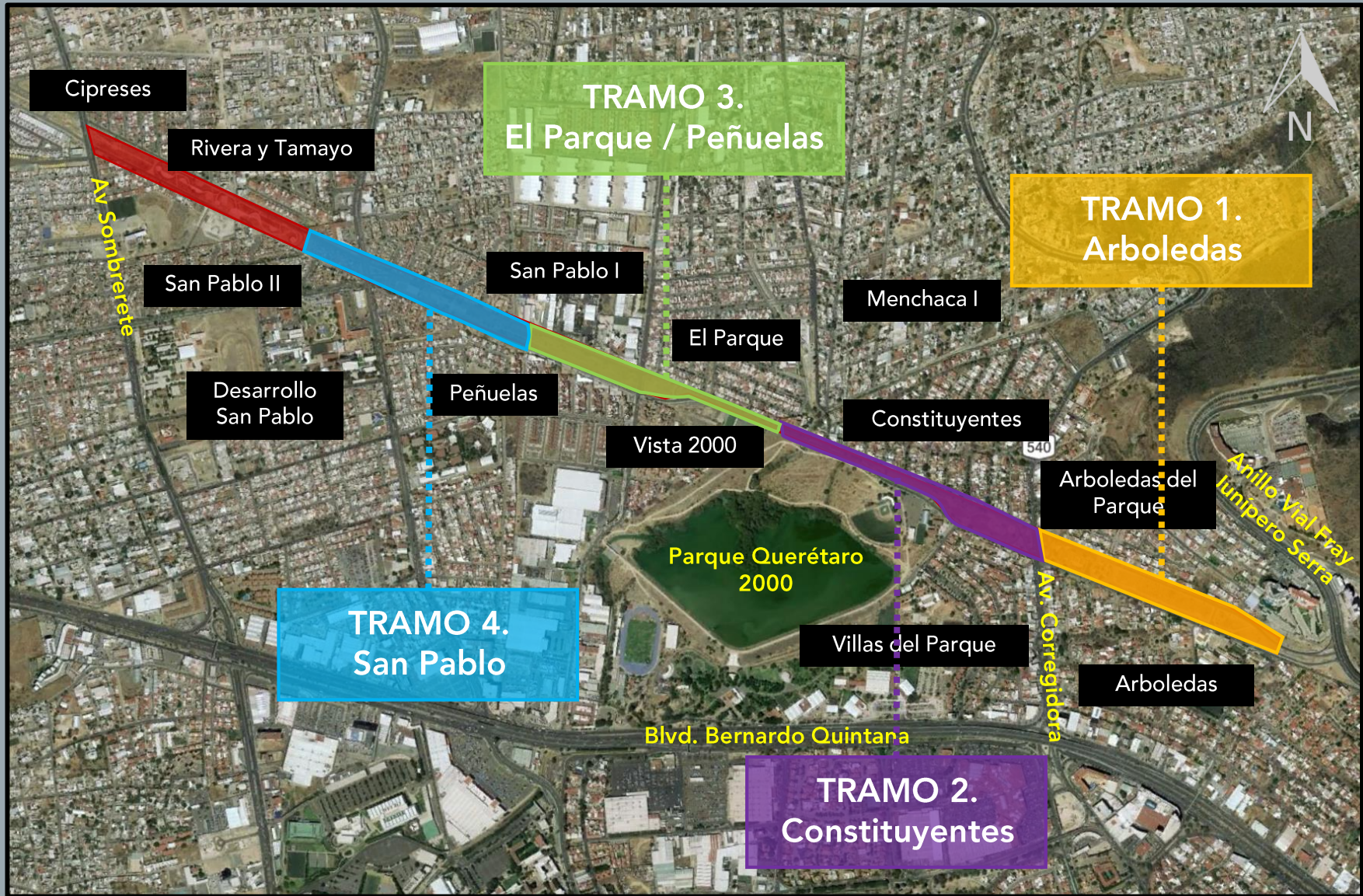
Plaza /explanada y Jardín de lluvia



Jardín de Lluvia



Jardín de Lluvia



Tramo 4 – San Pablo

- 20 Parque Tabachines
- 21 Gym al aire libre
- 22 Juegos infantiles
- 23 Área de picnic

- 24 Cancha usos múltiples
- 25 Food park y mesas
- 26 Explanada Tianguis



Tramo 4 – San Pablo

Estado actual



Tramo 4 – San Pablo

Estado actual





Área de picnic

Áreas verdes

Juegos infantiles

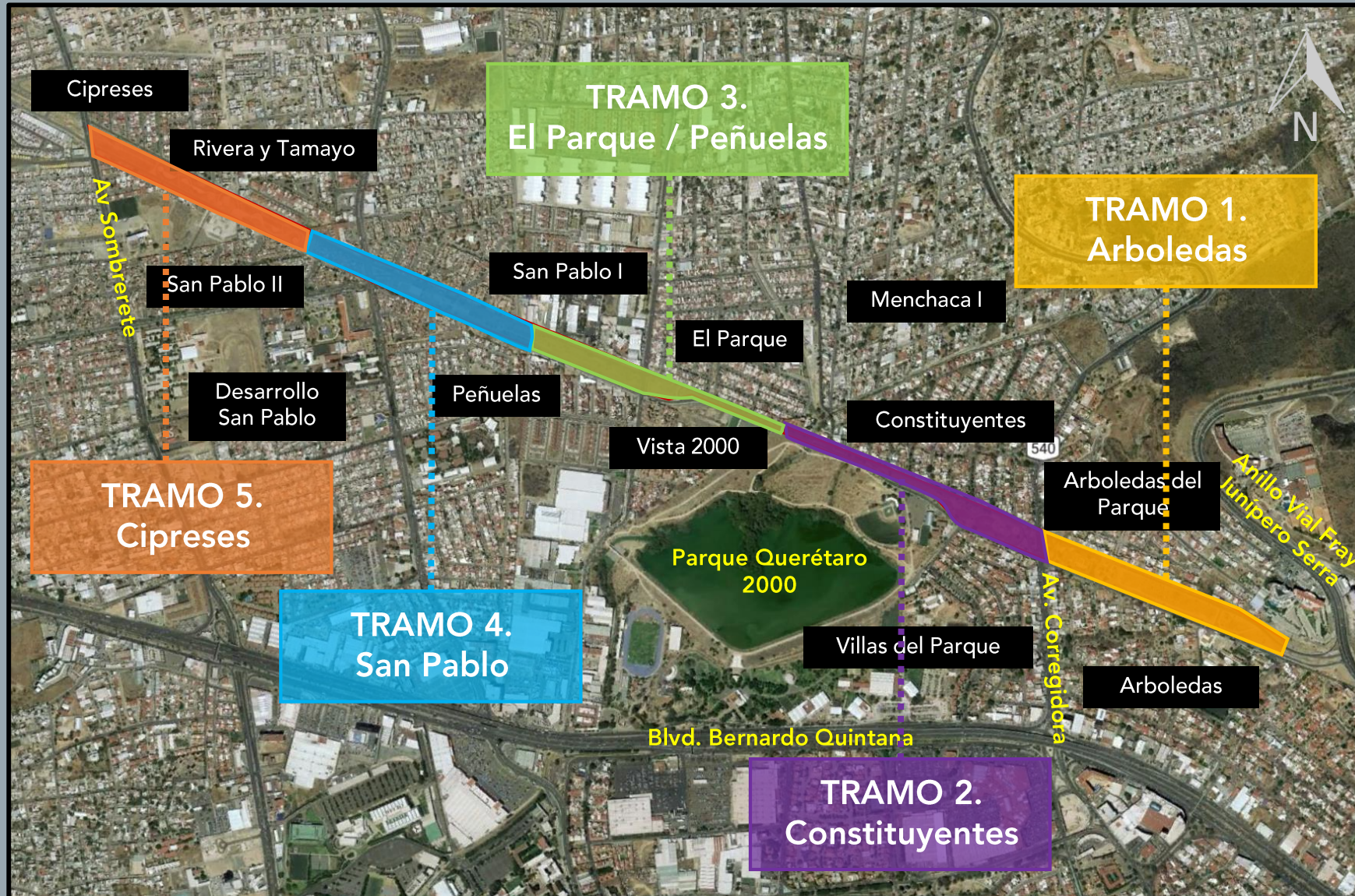
Ciclovía

Jardín endémico

Iluminación

Senda peatonal

Juegos infantiles y área de picnic



TRAMO 5 - Cipreses

- 27 Plazoleta
- 28 Jardín endémico
- 29 Cancha usos múltiples
- 30 Gym al aire libre

- 31 Patinorama street
- 32 Parque para perros
- 33 Gym al aire libre
- 34 Juegos infantiles



Estado actual

TRAMO 5 - Cipreses



TRAMO 5 - Cipreses

Estado actual





Gym al aire libre

Jardín endémico

Iluminación

Área de picnic

Juegos infantiles

Senda peatonal

Gym al aire libre, juegos infantiles y área de picnic



Juegos infantiles

Senda peatonal

Parque para perros

Parque para perros y juegos infantiles



QUERÉTARO
— MUNICIPIO —

Es así como **Paseo de la Constitución** pretende ser un **articulador del tejido social y urbano** entre más de 18 colonias y generar un auténtico “**sentido de pertenencia**”



QUERÉTARO

— MUNICIPIO —





QUERÉTARO
MUNICIPIO

REGENERACIÓN URBANA PASEO CONSTITUCIÓN

